

Teilbereich

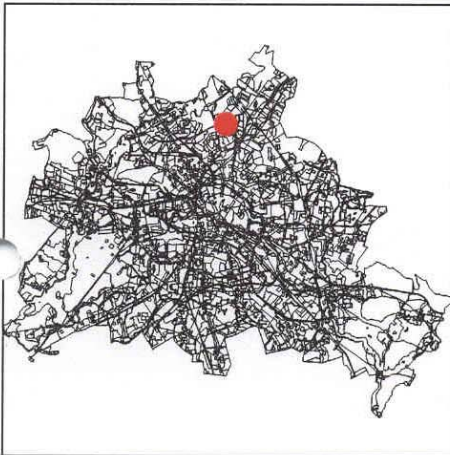
Elisabethhaue (Pankow)

Lfd. Nr. 25/95

Standardänderung

§2 Abs. 4 BauGB

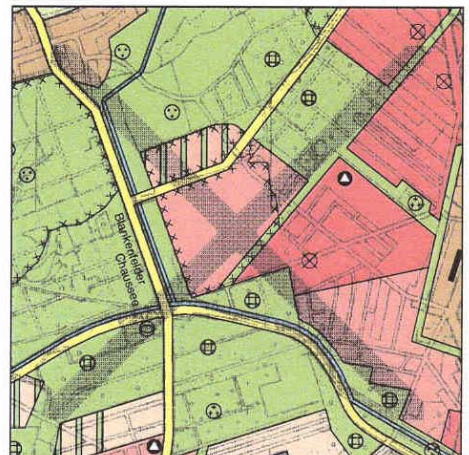
Einleitungsbeschluß	8.8.95
Frühzeitige Bürgerbeteiligung	15.1. - 1.3.96
Beteiligung Planungsträger	15.1. - 1.3.96
Öffentliche Auslegung	19.8. - 20.9.96
(erneut)	2.2. - 6.3.98
Senatsbeschluß	26.5.98
Zustimmung Abgeordnetenhaus	25.6.98
Bekanntmachung im Amtsblatt	25.9.98



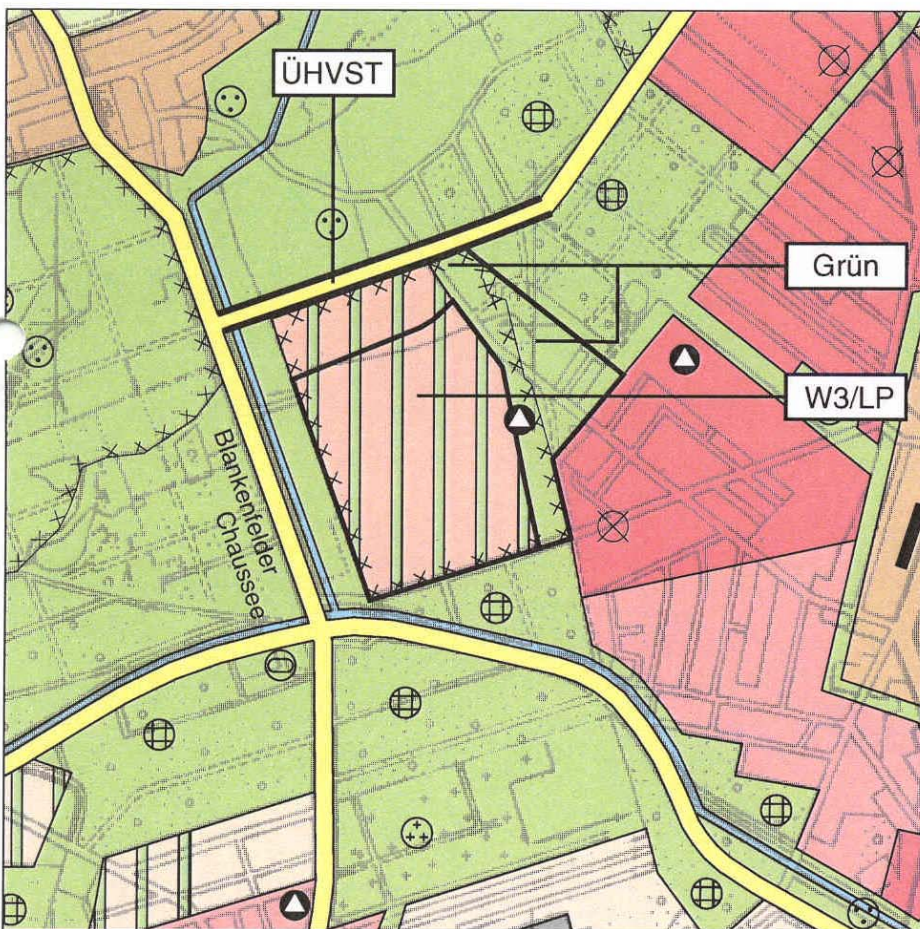
Lage Teilbereich



Topographische Karte 1:50.000



FNP Berlin (Stand Nov. 1997) 1:50.000



FNP-Änderung (wirksam mit Bekanntmachung im Amtsblatt) 1:25.000

Die Darstellungen des FNP werden entsprechend den weiterentwickelten Nutzungsvorstellungen und den Ergebnissen eines städtebaulichen Wettbewerbs (Bauausstellung) für den Bereich Elisabethhaue überarbeitet:

- Darstellung von Wohnbaufläche W3 mit landschaftlicher Prägung entsprechend der beabsichtigten aufgelockerten Bauweise,
- Darstellung eines neuen Schulstandortes mit räumlich zugeordneten Sportnutzungen und
- Verschiebung der Trassenführung der übergeordneten Hauptverkehrsstraße an den nördlichen Rand der Wohnbebauung als Zäsur zum angrenzenden Freiraum.

Erläuterungen

Diese Änderung wird bei Neudruck des gesamten Flächennutzungsplans (vorgesehen Ende 1998) in die Planzeichnung übernommen.

SenStadtUmTech II A 3
Tel.: 9025 - 1266